

Grupa Sejsmiczna PL-190

Tel: 697 914 613

pl190permitting@geofizyka.pl

Urząd Gminy Rozdrażew
Ul. Rynek 3
63-708 Rozdrażew

GDS/PL-190/10/2022

Dotyczy: Zawiadomienie o badaniach geofizycznych metodą sejsmiczną

Geofizyka Toruń S.A. jako wykonawca prac, na podstawie pełnomocnictwa udzielonego przez PGNiG S.A. z siedzibą w Warszawie informuje, że na terenie powiatów krotoszyńskim, pleszewskim i ostrowskim planuje rozpocząć badania geofizyczne (prace sejsmiczne), które będą trwały:

od października 2022 r. do stycznia 2023 r.






Badania sejsmiczne zaprojektowane zostały na podstawie koncesji poszukiwawczej: 12/2021/Ł „Krotoszyn” i 48/96/Ł „Ostrów Wielkopolski” wydanych przez Ministerstwo Środowiska i wykonywane będą zgodnie z warunkami w nich określonymi oraz w obrębie obszaru bezkoncesyjnego i będą realizowane w trybie art. 85a znowelizowanej ustawy Prawo geologiczne i górnicze. Celem planowanych prac jest rozpoznanie struktur geologicznych związanych z występowaniem złóż węglowodorów temat: „Polowe prace sejsmiczne 3D Koźmin”.

Badania geofizyczne polegać będą na rejestrowaniu mikrodrgań sejsmicznych, które będą generowane mechanicznie przez zestaw pojazdów wibro-sejsmicznych oraz częściowo w miejscach w których użycie pojazdów będzie niemożliwe przy użyciu materiałów wybuchowych. Rejestrację wykonuje się przy użyciu specjalnej aparatury połączonej bezprzewodowo z rozmieszczonymi na powierzchni ziemi odbiornikami zbierającymi falę sejsmiczną. Badania są nieszkodliwe dla osób oraz zwierząt.

Za ewentualne szkody wyrządzone w toku badań sejsmicznych przysługuje odszkodowanie zgodnie z postanowieniami Działu VIII – odpowiedzialność za szkody, ustawy z dnia 9 czerwca 2011 r. Prawo geologiczne i górnicze.

KOŹMIN 3D

0 1 000 2 000

-  granica powiatu
-  granica gminy
-  granica obrębu
-  Linie wzbudzenia
-  Linie odbioru

